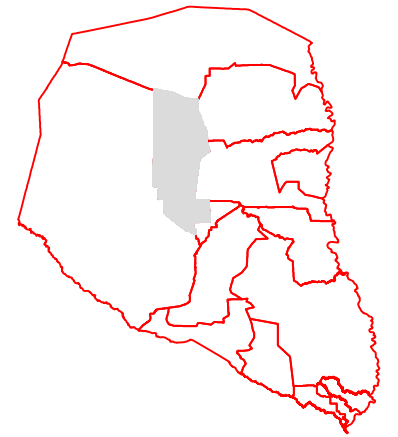
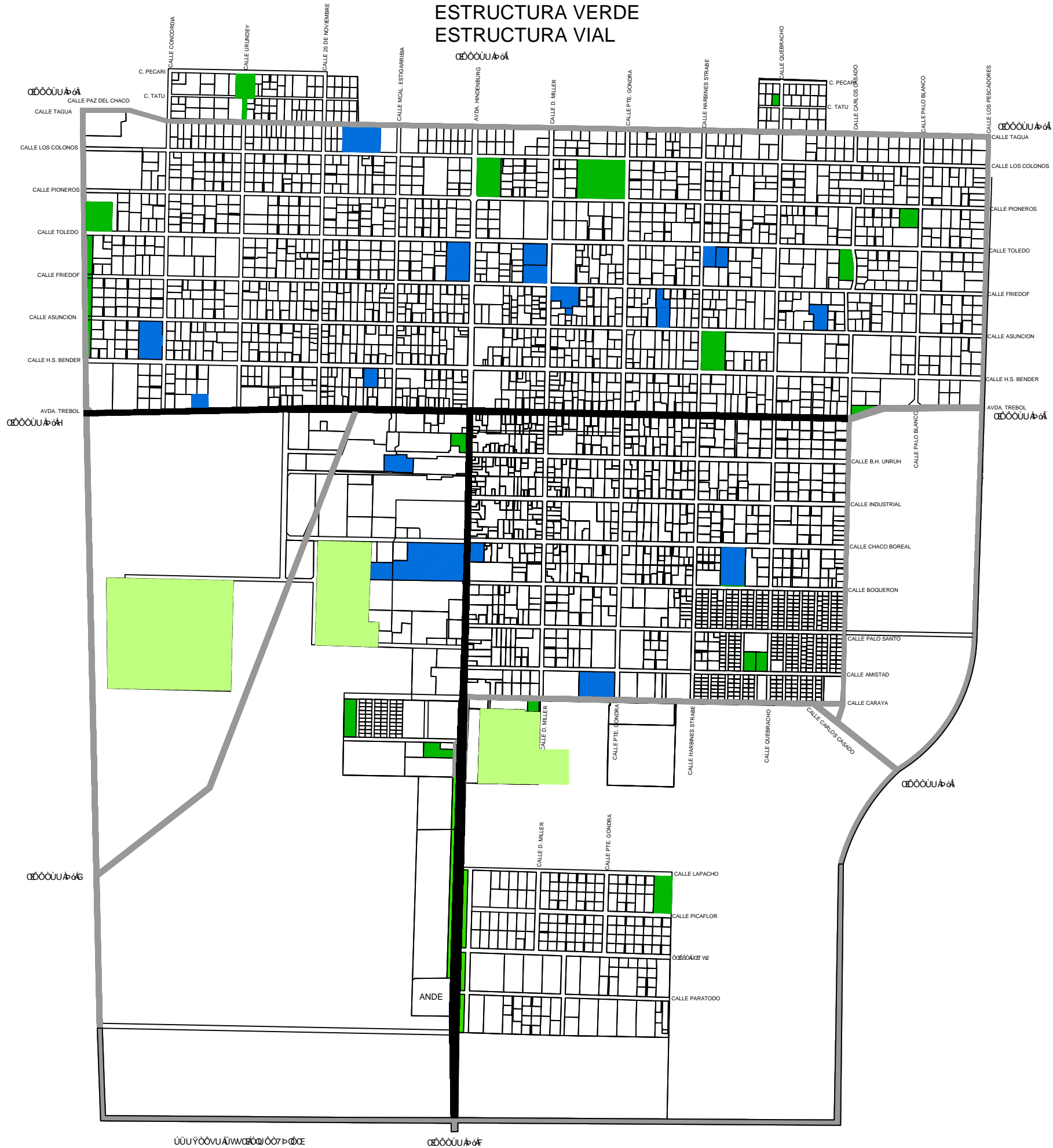


FILADELFIA ESTRUCTURA VERDE ESTRUCTURA VIAL



MAPA DE UBICACION GENERAL

REFERENCIAS

	RESERVA NATURAL
	RESERVA DE AGUA
	COMUNIDADES INDIGENAS
	VIAS ASFALTADAS
	PROPUESTA DE ASFALT.



BASE CARTOGRAFICA
 - Imagenes Lansat TM a Escala 1:10.000
 - Esferoide WGS84
 - Catografía Digital 2002; DGEEC
 - Catastro Urbano de Filadelfia
 - Catastro de la Reserva de agua y reserva natural
 - Perimetro del Municipio de la ciudad de Filadelfia

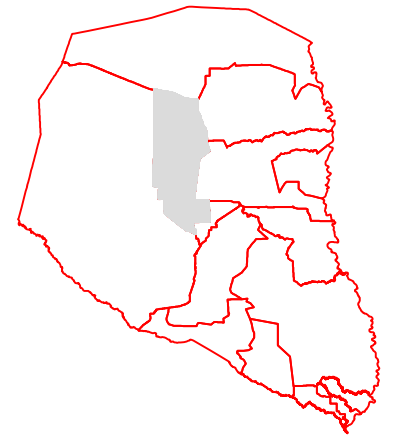
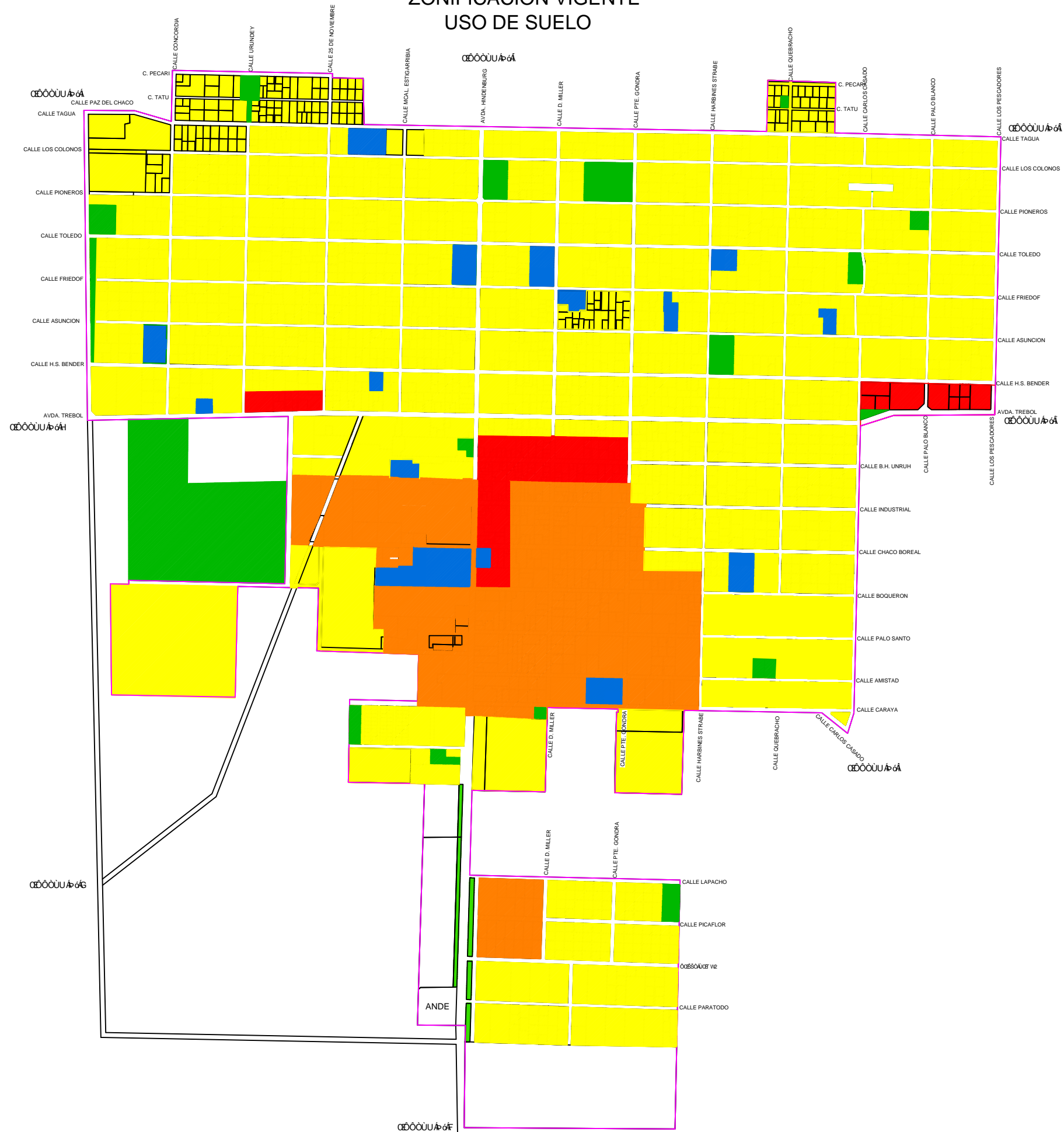


MINISTERIO DE OBRAS PÚBLICAS Y COMUNICACIONES, M.O.P.C.
 Gabinete del Viceministro de Obras Públicas y Comunicaciones
 Unidad Ambiental, U.A.



IMPLEMENTACION DEL PLAN DE GESTIÓN AMBIENTAL
 (PGA) DEL PROGRAMA DE CORREDORES
 DE INTEGRACIÓN DE OCCIDENTE, PAQUETE I: GERENCIAMIENTO DEL PLAN
 DE GESTIÓN AMBIENTAL, CONTRATO DE PRÉSTAMO No.
 1278/OC-PR (BID)


FILADELFIA ZONIFICACION VIGENTE USO DE SUELO



MAPA DE UBICACION GENERAL

REFERENCIAS

■	ZONA VERDE 74.3 has
■	RESERVAS DE AGUA 12 has
■	ZONA INDUSTRIAL Y COMERCIAL 199.17 has
■	ZONA COMERCIAL 44.5 has
■	ZONA HABITACIONAL 1105 has



BASE CARTOGRAFICA

- Imagenes Lansat TM a Escala 1:10.000
- Esferoide WGS84
- Cartografia Digital 2002; DGEEC
- Catastro Urbano de Filadelfia
- Catastro de la Reserva de agua y reserva natural
- Perimetro del Municipio de la ciudad de Filadelfia



MINISTERIO DE OBRAS PÚBLICAS Y COMUNICACIONES, M.O.P.C.
Gabinete del Viceministro de Obras Públicas y Comunicaciones
Unidad Ambiental, U.A.



IMPLEMENTACION DEL PLAN DE GESTIÓN AMBIENTAL
(PGA) DEL PROGRAMA DE CORREDORES
DE INTEGRACIÓN DE OCCIDENTE, PAQUETE I: GERENCIAMIENTO DEL PLAN
DE GESTIÓN AMBIENTAL, CONTRATO DE PRÉSTAMO No.
1278/OC-PR (BID)